

VIGILANZA METEOROLOGICA

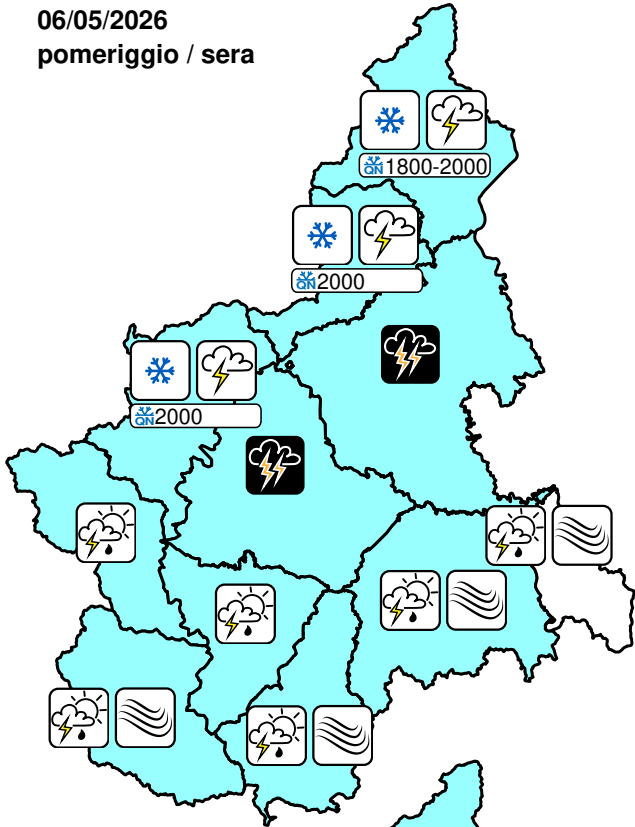
BOLLETTINO N°	DATA EMISSIONE	VALIDITÀ	AGGIORNAMENTO	SERVIZIO A CURA DI	AMBITO
138/2026	06/05/2026 ore 13:00	60 ore	07/05/2026 ore 13:00	ARPA - Rischi Naturali e Ambientali	Regione Piemonte

SINTESI METEOROLOGICA

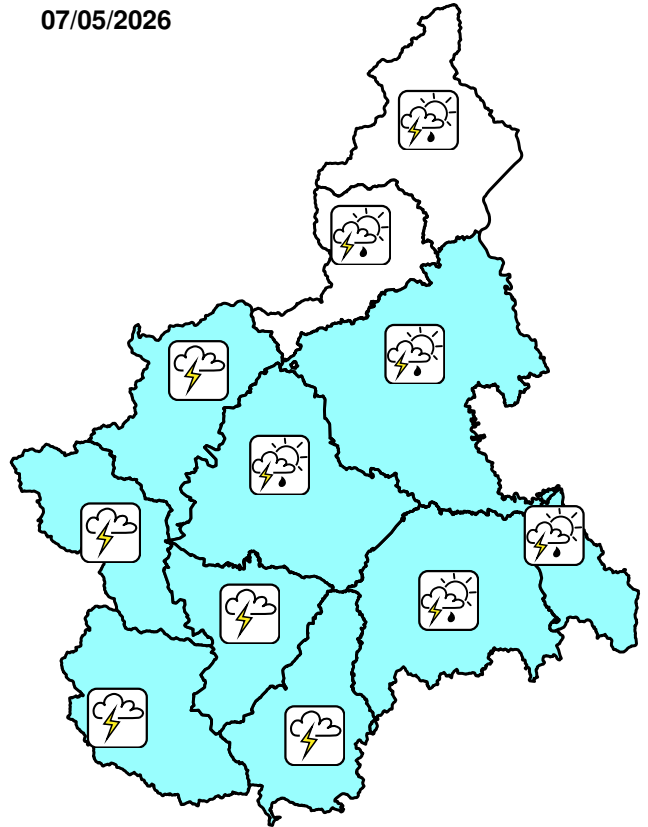
Permangono condizioni di marcata instabilità per la seconda parte della giornata odierna, con nuovi rovesci e temporali che potranno innescarsi a ridosso delle valli alpine, in traslazione da metà pomeriggio in avanti verso est-nord est su zone di pianura e collina, dove potranno risultare più intensi sulle aree settentrionali ed orientali a nord del Po. Da domani instabilità in attenuazione in un contesto caratterizzato da maggior variabilità.

PREVISIONI

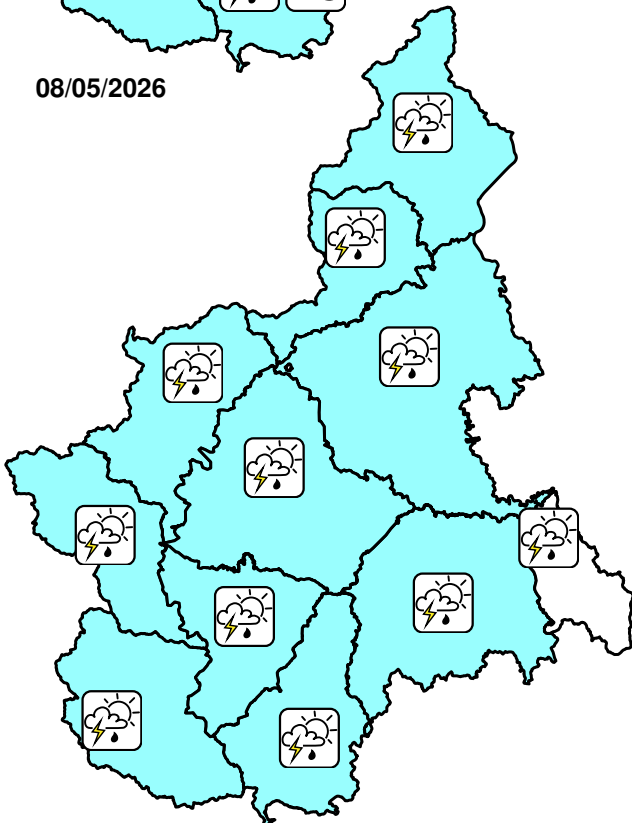
06/05/2026
 pomeriggio / sera



07/05/2026



08/05/2026



INTENSITA' di precipitazione

assente	debole	moderata	forte	molto forte
---------	--------	----------	-------	-------------

ICONE FENOMENI METEO

calda	fredda	debole	rovesci
molto calda	molto fredda	moderata	temporali
GELATE	NEBBIA	VENTO	temporali forti
sparse	locale	moderato	temporali forti e persistenti
diffuse	diffusa	forte	

NEVE

forte

1300-1500 quota neve [m]

AREE DI VIGILANZA E ALLERTA

- A** Toce (NO-VB)
- B** Val Sesia, Cervo e Chiusella (BI-TO-VC)
- C** Valli Orco, Lanzo, bassa Val Susa e Sangone (TO)
- D** Alta Val Susa, Valli Chisone, Pellice e Po (CN-TO)
- E** Valli Varaita, Maira e Stura (CN)
- F** Valle Tanaro (CN)
- G** Belbo e Bormida (AL-AT-CN)
- H** Scrivia (AL)
- I** Pianura Settentrionale (AL-AT-BI-NO-TO-VC)
- L** Pianura Torinese e Colline (AL-AT-CN-TO)
- M** Pianura Cuneese (CN-TO)

Per una corretta interpretazione e per approfondimenti consultare la guida al bollettino di vigilanza